

Plan de zonage
Périmètre urbain
Feuillet 2/2

 Limite de zone





Dominantes

- R** Résidentielle
RZ Résidentielle de réserve
M Mixte
I Industrielle
P Publique et institutionnelle
A Agricole
ID Îlot déstructuré
AF Agroforestière
REC Récréative
CO Conservation



Infrastructures

 Chemin de fer

Limites

-  Municipalité
 Périmètre urbain
 Zone agricole
 Lot

Hydrographie

-  Plan d'eau
 Cours d'eau

Ce plan fait partie intégrante du règlement numéro _____

Authentifié ce jour _____

Louise Chamberland, mairesse

Louis-Philippe Caron, directeur général et greffier-trésorier

Date de révision	Amendement	Date de révision	Amendement

Système de référence géodésique :
NAD 83
Projection cartographique :
Mercator Transverse Modifiée, fuseau 7

Sources :
• MRC de Kamouraska - Géomatique.
• Information géographique de base provenant du gouvernement du Québec.
© Gouvernement du Québec.

Réalisé par :
Le service de l'aménagement et
de la mise en valeur du territoire,
MRC de Kamouraska

Entrée en vigueur :
Mise à jour : Juin 2025